



## Fietsroute Een rondje rond Assen

Tekst: Bertus Boivin / Route: Roelof Huisman

Om een rondje langs de stadsrand van Assen te fietsen kunt u het beste een middag of een ochtend uittrekken, want de route is bijna veertig kilometer lang. Onderweg zal het u opvallen hoe verschillend de landschappen rond de stad zijn. Zo komt de route door een ontginningslandschap in de oude veengebieden aan de westkant en noordkant van de stad, langs hoge akkers, door besloten beekdalen, over een heideveld met jeneverbess, langs kletsnatte groenlanden en door het oude Asserbos. En steeds als u onderweg naar rechts kijkt, ziet u Assen vlakbij.

# Informatie over de fietsroute

## Lengte fietsroute 38 km

Startpunt Duurzaamheidscentrum Assen,  
Bosrand 2, 9402 SL Assen. [Routebeschrijving](#)  
Volg borden Stadsbroek / De Bonte Wever  
naar parkeerterrein aan het Stadsbroek

## Gps-coördinaten startpunt

[52°59'09.8" N 6°32'50.3"E](#)

Door op de gps coördinaten te klikken ziet u  
het routepunt in Google Maps.

## Openbaar vervoer


Zie [www.9292ov.nl](http://www.9292ov.nl) of bel (0900) 9292.

## Afkortingen

LA linksaf, PS paddenstoel, RA rechtsaf,  
RD rechtdoor

## Printen

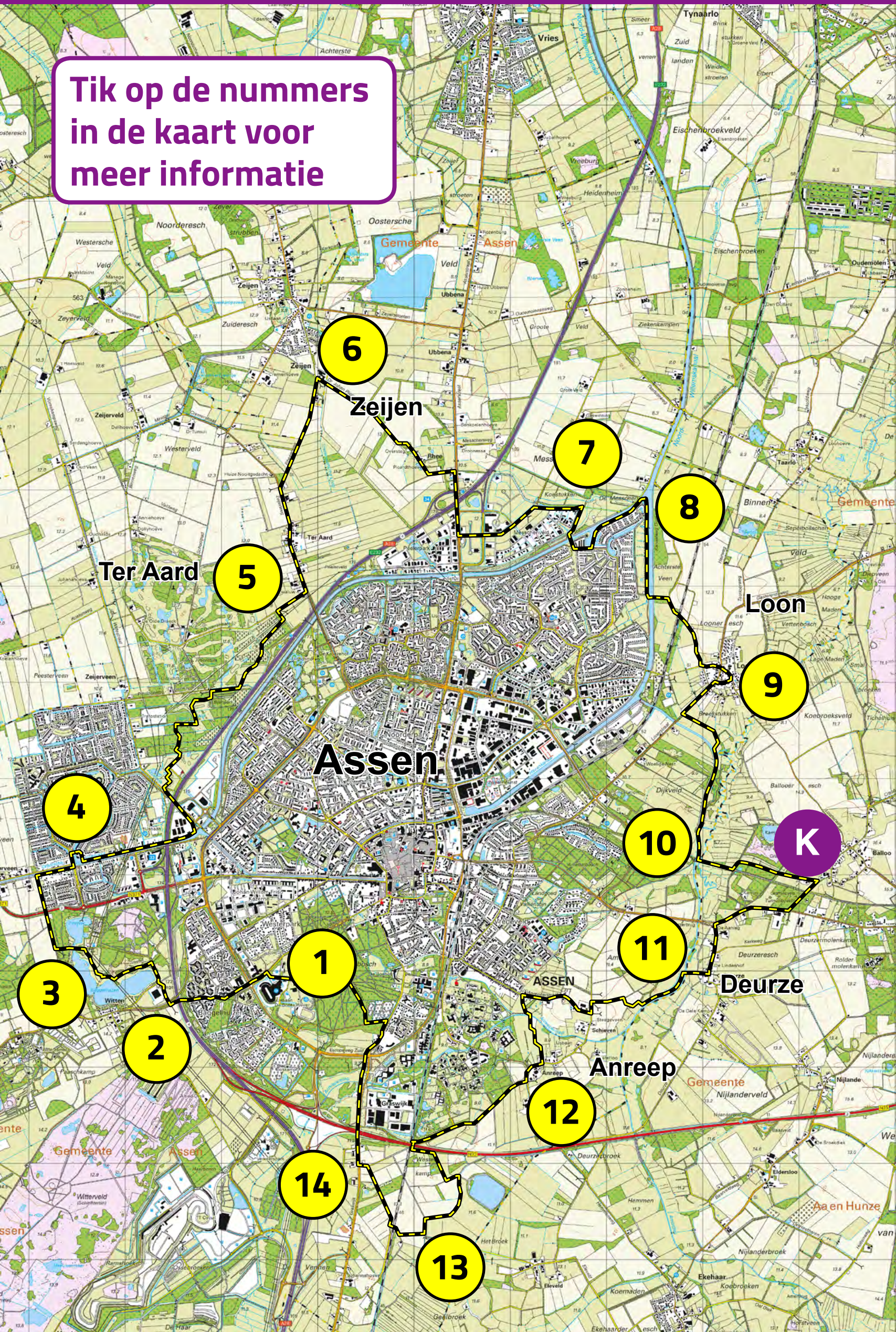
Wilt u deze route printen, kies dan bij  
Adobe acrobat > printen > meerdere >  
pagina's per vel > 2 op 2.



**Audiotour (7 min)**

# Route: een rondje rond Assen

Tik op de nummers  
in de kaart voor  
meer informatie



## **Duurzaamheidscentrum Assen, aan de rand van het Asserbos**

**Deze fietsroute begint en eindigt bij het Duurzaamheidscentrum Assen: een prima plek om wat te drinken en te eten en om na afloop even op adem te komen... En om je te informeren over duurzaamheid, natuur en landschap.**

**Het Duurzaamheidscentrum doet zijn naam alle eer aan. De gemeente Assen liet het bouwen van natuurlijke materialen. In het opvallende gebouw zitten allerlei duurzame technieken, zoals een verwarming gestookt met houtsnippers, zonnepanelen en warmte-koude opslag. Als bezoeker kun je er inspiratie opdoen voor duurzame toepassingen. Regelmatig zijn in het Duurzaamheidscentrum activiteiten voor jong en oud. Zie [website](#). In het centrum werken gemeente Assen en Stichting Het Drentse Landschap nauw samen.**

**Duurzaamheidscentrum Assen**

**Bosrand 2, 9401 SL Assen**

**Dagelijks geopend van 9 tot 17 uur**

**toegang gratis**

**<http://duurzaamheidscentrumassen.nl>**



1

## Startpunt

kaart

[GPS: 52°59'09.8" N 6°32'50.3"E](#)

**Vanaf startpunt langs parkeerplaats en Bonte Wever terugfietsen richting Provinciehuis. Doorgaande weg oversteken en fietspad LA. Na tunneltje fietspad steeds RD blijven volgen, bij bord De Wouden links aanhouden.**

2

## De Wouden

kaart

[GPS: 52°58'57.5"N 6°31'36.9"E](#)

**Na tunnel fietspad RA. Einde fietspad RA. Na 100 meter LA langs hek en daarna op smal fietspad RA. Het water steeds aan linkerkant houden. Einde paadje RA en direct LA.**

Na 2 ligt aan het begin van de route Recreatiegebied Baggelhuizen. De naam herinnert aan het 'baggelen' ofwel het steken van turf. U komt langs het Pelinckbosch, een verwilderd productiebos uit het eind van de 19e eeuw.

### 3 Baggelhuizen

kaart

[GPS: 52°59'16.2"N 6°30'29.8"E](#)

Einde verhard fietspad LA, later fietspad volgen. Op driesprong RA. Straat oversteken.

### 4 Hoofdvaart

kaart

[GPS: 52°59'44.7"N 6°30'40.2"E](#)

Einde fietspad bij vaart RA. Brug over en RD fietsen. Eerste pad RA, Punter. Einde RA, Praam. Vóór vaart LA. Bij brug LA. Direct na rotonde RA en daarna twee keer LA langs water. Eerste asfaltfietspad RA, Daan Huizingapad. Pad blijven volgen door Arboretum.

Voorbij de brug over de Drentsche Hoofdvaart voert de route door het Arboretum Assen. Bijzonder van dit 22 hectare grote 'bomenpark' is dat de bomen per regio zijn aangeplant. Er zijn bossen uit Europa, Amerika en Azië. Het Arboretum telt op dit moment zo'n 800 soorten. [www.arboretum-assen.nl](http://www.arboretum-assen.nl)



5

## Ter Aard

kaart

[GPS: 53°01'08.4"N 6°32'36.1"E](#)

**Bij paddenstoel RA richting Ter Aard.  
Einde fietspad RA.**

**Einde weg LA door Ter Aard.**

**Na Ter Aard fietspad RA richting Zeijen.**

6

## Richting Rhee

kaart

[GPS: 53°02'26.3"N 6°33'00.2"E](#)

**Einde fietspad RA richting Rhee.**

**Einde klinkerweg fietspad RA.**

**Na viaduct bij tweede verkeerslichten  
LA. Fietspad volgen. Bij volgende  
verkeerslichten RD. Bij rotonde RD.**



Na punt 6 komt u in de buurtschap Rhee langs de Picardthoeve (foto). Deze boerderij stamt in deze vorm waarschijnlijk uit de eerste helft van de zeventiende eeuw. Beroemd bewoner in die tijd was Johan Picardt die er woonde toen hij als dominee in Rolde stond. Picardt geldt als de eerste Drentse geschiedschrijver.

## **7** Kleuvenveld

[kaart](#)

[GPS: 53°01'43.6"N 6°35'02.0"E](#)

**Daarna derde straat RA, Kleuvenveld. Eerste fietspad RA, Markepad. Na brug op asfaltweg LA, Alexander Dubcekweg. Tweede weg LA en direct RA. Bruggetje over en weg langs kanaal volgen.**



**8**

## Havenkanaalpad

[kaart](#)

[GPS: 53°01'43.1"N 6°36'03.4"E](#)

In bocht op fietspad, Havenkanaalpad. Fietspad komt langs waterdriesprong. Via houten brug kanaal oversteken. Einde weg RA. Op kruispunt LA. In Loon op kruispunt RD.

**9**

## Loon

[kaart](#)

[GPS: 53°00'42.7"N 6°36'49.2"E](#)

Eerste weg RA, Markeweg. Einde weg LA, Asserweg. Na plaatsnaambord fietspad LA, Meanderdijk.

Vóór punt 10 ligt rechts van het pad het omleidingskanaal van Deurzerdiep naar Noord-Willemskanaal. Het werd in de jaren zestig gegraven om een eind te maken aan de wateroverlast in de bovenloop van de Drentsche Aa. In de graslanden links van het pad ligt de oorspronkelijke beek die hier al het Loonerdiep heet.



## 10 Kampsheide

kaart

[GPS: 52°59'42.0"N 6°36'28.2"E](#)

**Bij brug na stuw fietspad LA.  
Fietspad volgen langs Kampsheide.  
Bij paddenstoel in Balloo RA richting  
Assen langs Tumulibosch. Doorgaande  
weg overteken en op fietspad RA.**


Hier kunt u een stukje wandelen over Kampsheide. U kunt uw fiets even neerzetten bij het informatiebord aan de oostkant van Kampsheide, waar het fietspad overgaat in klinkerweggetje (punt K). Hier begint een wandeling van twee kilometer aangegeven met paaltjes met paarse kop.

Kampsheide hoort met zijn 35 hectare tot de kleinere terreinen van Het Drentse Landschap. Een bijzonder terrein is het echter zeker, al was het alleen maar door de afwisseling van heide, bos, beekdal en esgronden.



Op Kampsheide kun je in één uur tijd kennis-  
maken met het Drentse landschap in vrijwel al  
zijn aspecten. Indertijd was Kampsheide het  
eerste terrein van Het Drentse Landschap.  
In 1948 werd het aangekocht van de familie  
Von Baumhauer-Oldenhuis Gratama.

Dwalend langs de grillige eiken en mysterieuze  
jeneverbesstruiken op Kampsheide kun je je  
moeilijk voorstellen dat hier in de natuur  
enkele duizenden jaren lang mensen gewoond  
en gewerkt hebben. Op het veld liggen hoge  
grafheuvels uit de bronstijd, vlakbij ligt het  
hunebed van Balloo en verderop langs de  
fietsroute liggen in het Tumulibosch zogeheten  
brandheuvels uit de ijzertijd.



**11**

## Deurze

kaart

[GPS: 52°59'17.5"N 6°36'38.0"E](#)

**Bij brug na stuw fietspad LA. Fietspad volgen langs Kampsheide. Bij pad-denstoel in Balloo RA richting Assen langs Tumulibosch. Doorgaande weg overteken en op fietspad RA.**

Na punt 11 komt u in Deurze bij het Deurzerdiep waar de afgelopen tijd veel veranderd is. De oude beek die vroeger rechtgetrokken werd, heeft zijn oude bochten gelukkig teruggekregen. De steile oevers zijn verdwenen en het Deurzerdiep mag weer buiten zijn oevers treden. Het nieuwe beekstelsel kan voortaan tijdelijk duizenden kubieke meters water bergen.



**12**

## Anreep

kaart

**GPS: 52°58'28.9"N 6°34'51.0"E**

**Op driesprong vóór water LA. Op klinkerweg RA. Eerste straat RA, Diepstroeten. Bij begin viaduct RA naar beneden richting Monument Lancaster. Na viaduct betonnen fietspad blijven volgen, Propellerpad.**

Bij 12 komt u langs het monument op de plek waar op 20 oktober 1943 een Lancaster-bommenwerper van de Engelse luchtmacht door een Duitse Messerschmitt werd neergeschoten. De zeven bemanningsleden kwamen daarbij om het leven.



**13**

## Zompdijk

[kaart](#)

[GPS: 52°57'38.5"N 6°33'52.3"E](#)

Zo'n 150 meter na scherpe bocht fietspad RA, Zompdijk. Einde fietspad RA. Na spoorwegovergang RA. Einde pad LA. Straat oversteken en fietspad RA.

**14**

## Asserbos

[kaart](#)

[GPS: 52°58'39.8"N 6°32'53.9"E](#)

Bij verkeerslichten Europaweg-Zuid RD oversteken. Eerste straat LA, Roldertorenlaan. Op driesprong RA, Rodeheklaan. Begin parkeerplaats LA langs afsluitbalk. LA langs bospad terug naar startpunt.

Na 14 brengt het laatste stuk van de route u door het Asserbos. Dit deel van het bos werd in de tweede helft van de achttiende eeuw aangelegd. Het is een zogeheten sterrenbos met rechte lanen die elkaar in de vorm van een ster snijden. U kunt dit langs de Rodeheklaan op de Zevenster goed zien.

# Vakantie bij Het Drentse Landschap?

Stichting Het Drentse Landschap heeft een aantal prachtig gelegen vakantiewoningen in of vlakbij natuurgebieden. Het zijn zéér bijzondere woningen die herinneren aan het Drenthe van weleer.

Wilt u meer weten? Kijk op

[www.drentslandschap.nl/vakantiewoningen](http://www.drentslandschap.nl/vakantiewoningen)

of bel tijdens kantooruren (0592) 30 41 39.

Stichting Het Drentse Landschap

Postbus 83, 9400 AB Assen

(0592) 31 35 52

[info@drentslandschap.nl](mailto:info@drentslandschap.nl)

[www.drentslandschap.nl](http://www.drentslandschap.nl)

Volg ons op:



---

# Het Drentse Landschap

